

Pueblos Indígenas y Cambio Climático

Desafíos globales y respuestas locales



Mensajes clave

- Los Pueblos Indígenas de la Amazonía enfrentan impactos directos del cambio climático sobre sus territorios y modos de vida, como sequías, inundaciones, incendios y aumento de temperatura.
- Las proyecciones climáticas indican variaciones en la pluviosidad de la Amazonía, agravando vulnerabilidades ya observadas en los Territorios Indígenas.
- Las prácticas de conocimientos tradicionales y ancestrales de los Pueblos Indígenas son fundamentales para la adaptación y mitigación climática.
- Fortalecer la protección y la demarcación de los territorios indígenas es parte fundamental de la respuesta a la crisis climática.
- La inclusión plena de los Pueblos Indígenas en las negociaciones internacionales y la integración de sus conocimientos en las políticas públicas climáticas son medidas urgentes y estructurantes.

Cambio Climático y Pueblos Indígenas de la Amazonía

La Amazonía alberga una diversidad biológica y cultural única en el planeta. Esencial para la regulación climática global, la región amazónica ha sido severamente impactada por el cambio climático, con efectos directos y crecientes sobre los territorios y modos de vida de los Pueblos Indígenas. La intensificación de eventos extremos, como sequías prolongadas, inundaciones, elevación de las temperaturas y aumento de los incendios, compromete la seguridad alimentaria, hídrica, sanitaria y territorial de estas poblaciones.

Los Pueblos Indígenas no son sólo afectados por la crisis climática: son también agentes estratégicos de enfrentamiento a ella. Con conocimientos acumulados a lo largo de generaciones y modos de vida

interconectados con la naturaleza, desempeñan un papel histórico en el manejo y la preservación del bosque amazónico.¹ Según datos de la Organización del Tratado de Cooperación Amazónica (OTCA) y del Observatorio Regional Amazónico (ORA), la Amazonía alberga entre 420 y 511 Pueblos Indígenas, distribuidos en 3.477 territorios oficialmente reconocidos por los países. Las informaciones sobre los Territorios Indígenas fueron proporcionadas a la OTCA directamente por los países miembros, con apoyo financiero del Programa Euroclima+, en el marco del proyecto “Construcción de la Plataforma Regional Amazónica de Pueblos Indígenas y Cambio Climático”, implementado por AECID, GIZ y CEPAL, y posteriormente procesadas por el equipo del ORA. Estos territorios suman aproximadamente

Figura 1. Distribución de los Territorios Indígenas y áreas de deforestación acumulada en la Amazonía entre 1985 y 2024.

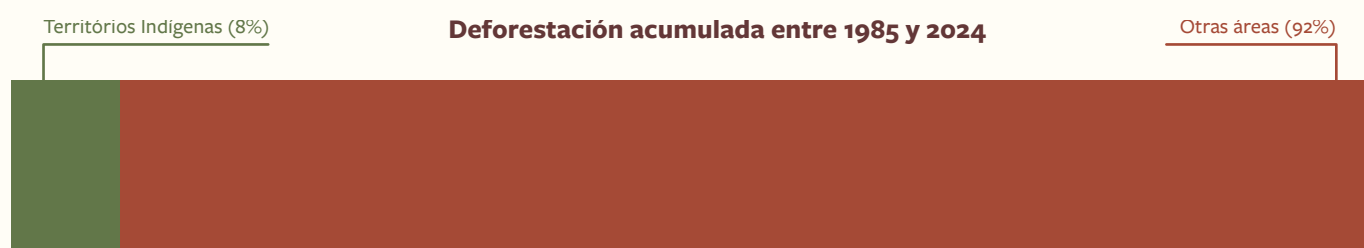
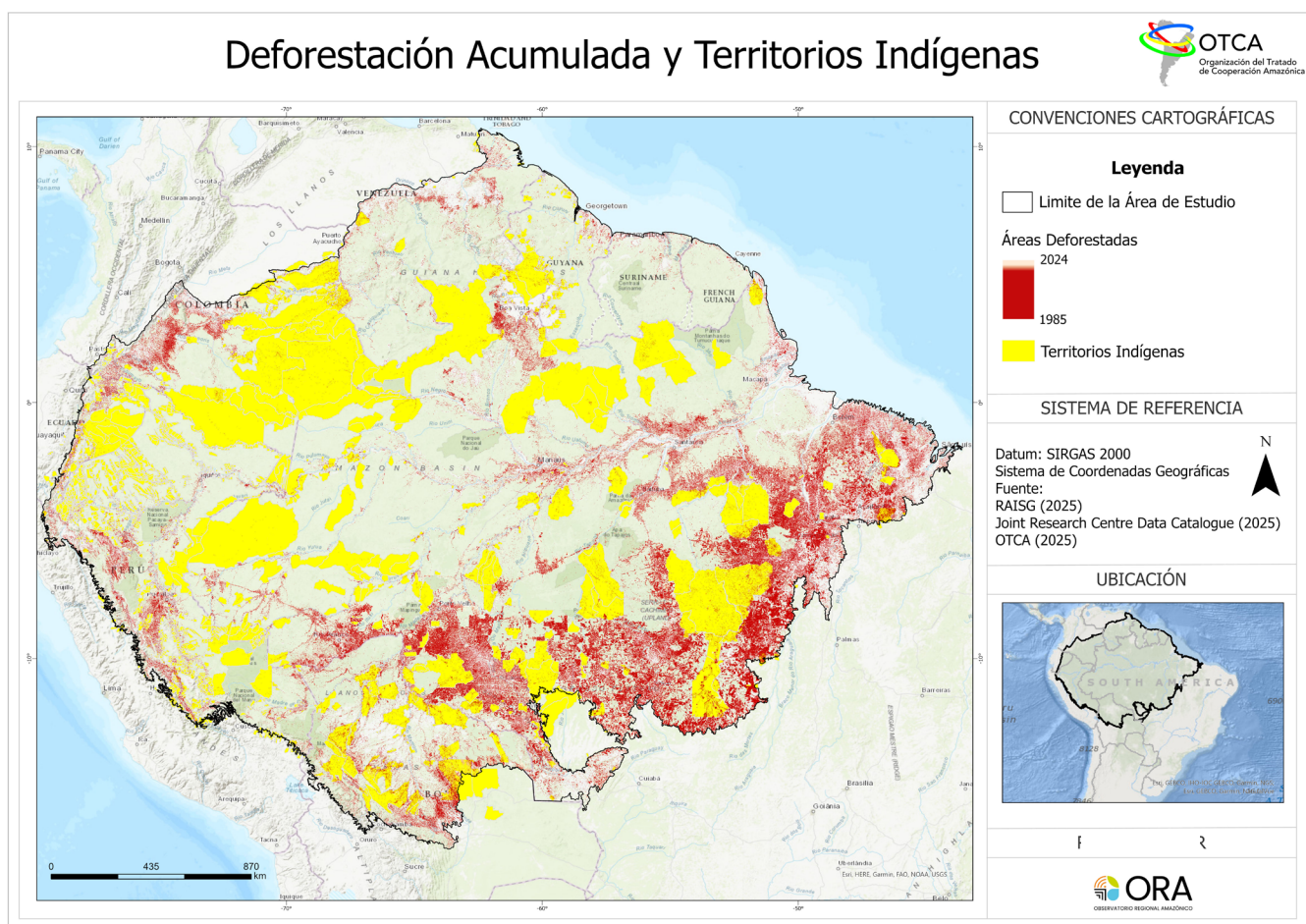


Figura 2. Distribución porcentual de la deforestación acumulada en la Amazonía entre 1985 y 2024, comparando áreas dentro de los Territorios Indígenas y demás áreas.


1.893,506 km², lo que corresponde a cerca del 27% de la región amazónica, y desempeñan un papel decisivo en la conservación de la biodiversidad y en la regulación del clima.

Los estudios demuestran que los Territorios Indígenas (TI) funcionan como barreras a la deforestación, favoreciendo la estabilidad climática regional.² La deforestación acumulada en la Amazonía alcanzó 745.272 km² entre los años 1985 y 2024, según datos del *Joint Research Centre* (EC JRC)³ procesados y analizados por el equipo del ORA. Gran parte de esta deforestación, cerca del 92%, ocurrió fuera de los territorios indígenas, mientras que solo el 8,4% de la pérdida forestal ocurrió dentro de los TI. Si los mismos patrones de conservación observados dentro de los TI fueran replicados fuera de ellos, se estima que cerca de 514.000 km² de bosque habrían sido preservados entre 1985 y 2024, con impacto positivo para la

retención de carbono, protección de la biodiversidad y garantía de servicios ecosistémicos esenciales

Entre 2001 y 2021, los bosques en los Territorios Indígenas de los países amazónicos funcionaron como sumideros netos de carbono, removiendo de la atmósfera 340 millones de toneladas de dióxido de carbono (CO₂).⁴ Aunque los flujos de carbono varían entre los países, el papel de los territorios indígenas como aliados climáticos es innegable.

La preservación de estas áreas, sin embargo, no depende solo de la demarcación legal de los territorios, sino sobre todo de la acción cotidiana y del conocimiento ancestral de los Pueblos Indígenas que habitan y preservan estos territorios. Aun así, los Pueblos Indígenas siguen entre los más impactados por la degradación ambiental y por los cambios del clima, que afectan directamente su subsistencia.



Impactos del cambio climático en territorios indígenas de la Amazonía

La intensificación del cambio climático ya provoca efectos tangibles y crecientes en los territorios indígenas de la Amazonía. Inundaciones, elevación de las temperaturas medias, sequías extremas e incendios recurrentes han afectado directamente los modos de vida y la seguridad física, alimentaria, hídrica y espiritual de los Pueblos Indígenas de la región. Por su profunda interdependencia con los ciclos naturales, los Pueblos Indígenas sienten de forma aguda las alteraciones climáticas.

INUNDACIONES

Las inundaciones han provocado impactos cada vez más graves en los territorios indígenas amazónicos, evidenciando la intensificación de los eventos climáticos extremos. En Brasil, la crecida histórica del río Acre en 2024 afectó 93 comunidades indígenas, 5.400 personas de ocho Pueblos Indígenas, entre ellos los Kaxarari, Huni Kui, Manchineri y Jaminawa, con pérdidas de plantaciones de alimentos para todo

el año y deslizamientos que pusieron viviendas en riesgo.⁵ En Perú, a inicios de 2025, comunidades indígenas Asháninka y Kukama Kukamiria sufrieron destrucción de casas, cultivos y escuelas en 20 regiones incluyendo Junín, Ucayali y Loreto, enfrentando además escasez de alimentos, agua potable y asistencia médica.⁶ En Bolivia, aún en 2025, siete comunidades del pueblo Tacana, a las márgenes del río Beni, permanecieron semanas aisladas tras inundaciones prolongadas. En todos los casos, liderazgos indígenas relatan perjuicios a sus modos de vida y demandan medidas preventivas y políticas públicas estructurales que consideren su vulnerabilidad ante el agravamiento de la crisis climática.

ELEVACIÓN DE LA TEMPERATURA

La elevación de las temperaturas medias, intensificada por el cambio climático y por la deforestación, afecta profundamente los territorios indígenas y sus formas de vida. En 2024, la región amazónica registró picos de hasta 5,1°C por encima del promedio histórico (1991-2020).⁸ Este calentamiento anómalo, aliado a la sequía y a la alteración de los ciclos naturales, ha perjudicado prácticas de subsistencia como

la pesca, caza, cultivo y recolección, ya sintiéndose en regiones como por ejemplo Madre de Dios en Perú, que alberga siete Pueblos Indígenas: Harakbut, Ese Eja, Yine, Matsigenka, Kichua Runa, Shipibo y Amahuaca.⁹ Así como entre los Curripaco, Sikuaní y Puinave, en Brasil, Colombia y Venezuela.¹⁰

Los saberes tradicionales y ancestrales de los Pueblos Indígenas, históricamente anclados en la observación de patrones climáticos y en la lectura del calendario ecológico, siguen siendo fundamentales para la gestión territorial. Sin embargo, la velocidad y la intensidad del cambio climático han alterado estos patrones de forma abrupta, dificultando la adaptación de los conocimientos tradicionales y ancestrales y comprometiendo el manejo sostenible de los recursos, así como la transmisión intergeneracional de conocimientos.

SEQUIÁS

Las sequías extremas se han intensificado en la Amazonía, afectando intensamente los territorios y modos de vida de los Pueblos Indígenas. En 2024, nueve de cada diez Tierras Indígenas de la Amazonía Legal brasileña (92%) enfrentaron algún grado de sequía, lo que representa un aumento del 37% en relación al año anterior.¹¹ La sequía prolongada compromete la navegación fluvial, principal vía de transporte en la región, dificultando el acceso a alimentos, agua potable, salud y educación.

Según boletín de la Coordinación de las Organizaciones Indígenas de la Amazonía Brasileña (COIAB), 149 Tierras Indígenas enfrentaron sequía grave o extrema, afectando más de 3 mil domicilios indígenas, 110 escuelas y 40 unidades de salud. En al menos 42 de ellas, los impactos fueron considerados críticos: cosechas enteras fueron perdidas, peces murieron y la escasez de agua obligó a comunidades indígenas a recurrir a fuentes contaminadas o a la distribución de emergencia de agua embotellada.¹²

Esta vulnerabilidad resuena en toda la Amazonía: caídas abruptas en el nivel de los ríos interrumpen transportes, impactan cadenas de abastecimiento, que a su vez aumentan el riesgo de desnutrición y causan enfermedades de transmisión hídrica. La intensificación de estos episodios, que se tornaron más frecuentes desde 2005 y agravados por el calentamiento y por la deforestación, evidencia la urgencia de fortalecer sistemas de alerta temprana, apoyo logístico

de emergencia y estrategias comunitarias de almacenamiento de agua (cisternas, reservorios), a fin de reducir costos humanos y preservar modos de vida ancestrales.

INCENDIOS

Los incendios en los territorios indígenas de la Amazonía se han intensificado, impulsados por factores climáticos, políticas permisivas, deforestación y actividades económicas ilegales. En 2024, fueron registrados 99.349 focos de incendio en la Amazonía,¹³ correspondientes a 88.044 km² de área quemada, un aumento de aproximadamente 66% en relación al año 2023.¹⁴

La gran mayoría de estos focos ocurrió en Brasil y en Bolivia. En Brasil, se destacan los Territorios Indígenas Kayapó, Munduruku y Xikrin do Cateté, con énfasis en el TI Sararé, donde el número de focos aumentó drásticamente, de menos de 40 a más de 300 en apenas un año. Los incendios tienen impactos directos sobre la salud, la seguridad alimentaria y la movilidad de las comunidades indígenas, con índices de polución del aire, como en el Territorio Kayapó, llegando a 800% por encima de los límites recomendados por la OMS.¹⁵ En Bolivia, los Territorios Indígenas más afectados fueron Chácobo-Pacahuara, Itonama, Cayubaba, Baures y Cavineño. El departamento de Beni, que abarca las regiones amazónicas norte y sur del país, registró 29.116 focos de calor en los territorios indígenas a lo largo de 2024.¹⁶

El gráfico muestra las áreas incendiadas dentro de los territorios indígenas entre 2010 y 2024. Los datos, procedentes de la NASA/MODIS y sistematizados por el equipo de la ORA, indican una tendencia al alza a lo largo del período, que culmina en 2024 con un total aproximado de 35 587 km² de áreas quemadas.

El agravamiento de la sequía y el aumento de las temperaturas, impulsados por el cambio climático, han tornado muchos de los incendios incontrolables, incluso aquellos originados de prácticas tradicionales de manejo integral del fuego. Estos incendios han generado impactos devastadores para los Pueblos Indígenas, con pérdida de fuentes de alimentos, acceso al agua, daños a la salud e incluso desplazamientos forzados. La crisis, alimentada por cambio climático, factores políticos y económicos, exige una respuesta que vaya más allá de la acción inmediata, abordando sus causas estructurales.

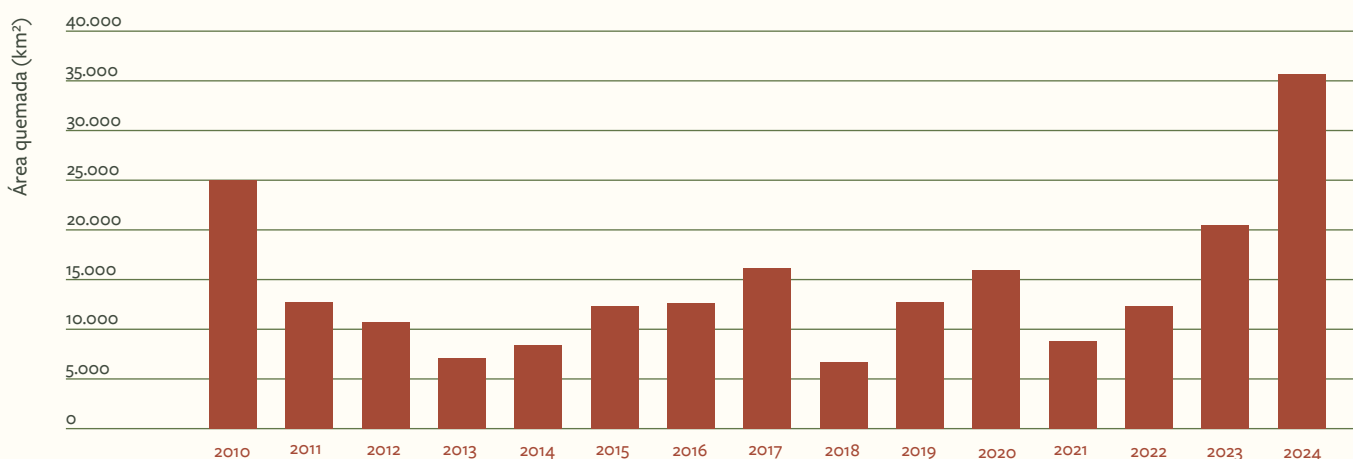


Figura 3: Evolución anual del área quemada en Territorios Indígenas de la Amazonía entre 2010 y 2024.



Adaptación y mitigación de los Pueblos Indígenas frente al cambio climático

VENEZUELA

El sistema agrícola de conuco es central para la seguridad alimentaria de las familias y la preservación de la biodiversidad. Está basado en la rotación de especies nativas y períodos de descanso de las áreas cultivadas, lo que permite la recuperación de los suelos y de las especies.

GUYANA

Indígenas del sur de Rupununi se mantienen resilientes a las sequías e inundaciones con prácticas ancestrales desde el manejo integrado de fuego, adopción de pesticidas naturales, preservación de alimentos y la gestión comunitaria del agua.

SURINAM

En respuesta a las inundaciones, indígenas del sur del país construyen palafitos y cultivan en terrenos elevados. En las sequías, excavan pozos y monitorean niveles de agua. La preparación de alimentos, uso de frutos y plantas medicinales garantizan la seguridad alimentaria.

COLOMBIA

La Mesa Indígena Amazónica de Cambio Climático (MIACC) es una instancia técnica creada por los Pueblos Indígenas para influir en la formulación de políticas públicas climáticas con base en sus derechos y saberes.

ECUADOR

Los Waorani cuentan con monitoreo territorial y ambiental que concilia tecnologías digitales y conocimiento tradicional para el fortalecimiento de la gobernanza indígena.

PERÚ

La Plataforma de los Pueblos Indígenas para enfrentar el Cambio Climático (PPICC), de 2019, coordina y promueve estrategias de mitigación y adaptación al cambio climático, con base en las perspectivas y saberes indígenas.

BOLIVIA

En la región del Beni, comunidades indígenas enfrentan la sequía adoptando prácticas ancestrales de manejo hídrico, como la conservación de nacientes por medio del cultivo de la palmera real (*Roystonea regia*), que favorece la recarga hídrica.

BRASIL

Los Pueblos Indígenas del Rio Negro utilizan un sistema propio de monitoreo ambiental y climático que integra saberes tradicionales y tecnologías modernas, con la formación de Agentes Indígenas de Manejo Ambiental capacitados. Este monitoreo fortalece la gobernanza territorial, el intercambio entre generaciones y la resiliencia climática de las comunidades.



Instrumentos de la OTCA para la Acción Climática con Participación Indígena

La OTCA ha avanzado con esfuerzos para incluir la participación indígena en la gobernanza regional por medio de mecanismos dedicados. Uno de los principales marcos en este proceso es la creación del Mecanismo Amazónico de los Pueblos Indígenas, prevista en la Declaración de Belém (2023) y la resolución 7 de Ministros de Relaciones Exteriores (2023), que establece un espacio político y técnico orientado a la participación plena y efectiva de los Pueblos Indígenas en la construcción de soluciones regionales. Su estructura y texto base fueron aprobados por los países miembros en 2025, un avance importante en la implementación de esta instancia que busca fortalecer y promover el diálogo entre los Gobiernos y los Pueblos Indígenas de la Amazonía.

Integrado al Mecanismo, el Foro de Conocimientos Ancestrales de los Pueblos Indígenas y Poblaciones Tradicionales representa una instancia estratégica para la protección, valorización y transmisión de saberes ancestrales. La Declaración de Bogotá (2025) reconoce la importancia del conocimiento ancestral de los Pueblos Indígenas y su contribución para el combate al cambio climático y a la pérdida de la biodiversidad.

La idea de la Plataforma Regional Amazónica sobre Pueblos Indígenas y Cambio Climático, iniciativa de la OTCA en el marco del apoyo del Programa Euroclima+, por medio del proyecto “Construcción de la Plataforma Regional Amazónica de los Pueblos Indígenas y Cambio Climático”, implementado por las agencias ejecutoras AECID, GIZ y CEPAL, busca promover la inclusión efectiva de estos conocimientos en políticas de mitigación y adaptación climática. Esta plataforma se estructura en tres frentes: el intercambio de buenas prácticas indígenas relacionadas al clima; la articulación de la plataforma regional con instancias globales; y la formulación de una Estrategia Regional Amazónica sobre Pueblos Indígenas y Cambio Climático, que será abordada e incorporada en el Mecanismo Amazónico de los Pueblos Indígenas.

Estas herramientas buscan fortalecer la gobernanza intercultural en la región y crear condiciones para que los Pueblos Indígenas actúen como protagonistas en la agenda climática, contribuyendo con soluciones basadas en la naturaleza y en el conocimiento tradicional.

Recomendaciones

GARANTIZAR LA DEMARCACIÓN Y LA PROTECCIÓN EFECTIVA DE LOS TERRITORIOS INDÍGENAS

Ante los impactos crecientes de los cambios climáticos en la Amazonía y del papel esencial de los Pueblos Indígenas en la protección de la biodiversidad y en la regulación climática, es fundamental garantizar la seguridad territorial, por medio de la demarcación y protección efectiva de los Territorios Indígenas. Esta es la base para que los Pueblos Indígenas continúen ejerciendo sus prácticas sostenibles y contribuyendo a la mitigación y adaptación climática.

ASEGURAR LA PARTICIPACIÓN PLENA Y EFECTIVA DE LOS PUEBLOS INDÍGENAS EN LAS POLÍTICAS CLIMÁTICAS

Paralelamente, es urgente integrar abordajes participativos en políticas públicas y marcos internacionales sobre clima y biodiversidad, garantizando la participación plena y efectiva de los Pueblos Indígenas en los procesos decisorios, inclusive por medio de consultas formales antes de la implementación de políticas o proyectos. El Mecanismo Amazónico de los Pueblos Indígenas ejemplifica un abordaje participativo que debe ser fortalecido y expandido, ampliando su capacidad de influencia en los foros nacionales e internacionales.

FORTALECER EL MONITOREO PARTICIPATIVO E INTEGRAR CONOCIMIENTOS TRADICIONALES EN LAS ESTRATEGIAS CLIMÁTICAS

La implementación de sistemas de monitoreo participativo, involucrando comunidades indígenas en la prevención de quemas, deforestación ilegal e invasiones, bien como en el monitoreo ambiental y climático, se ha mostrado eficaz en diversos territorios indígenas. Fortalecer esas prácticas permite optimizar el uso del conocimiento tradicional, promoviendo el manejo forestal, la agricultura sostenible y la prevención de desastres climáticos. Integrar los conocimientos indígenas en estrategias regionales de resiliencia climática garantiza que políticas públicas y proyectos de conservación reflejen prácticas ancestrales exitosas.

AMPLIAR MECANISMOS DE FINANCIAMIENTO SOSTENIBLE Y ALINEAR POLÍTICAS NACIONALES E INTERNACIONALES

Se recomienda además el fortalecimiento de mecanismos de financiamiento adaptativos y sostenibles, que respeten las especificidades culturales, sociales y ambientales de cada territorio y prioricen proyectos concebidos e implementados por los propios Pueblos Indígenas. La alineación entre políticas nacionales e iniciativas internacionales debe promover sinergias, apoyar el fortalecimiento de las capacidades locales y estimular alianzas entre gobiernos, bancos de desarrollo y organizaciones de la sociedad civil, garantizando que recursos internacionales refuercen iniciativas indígenas de mitigación y adaptación.

VALORIZAR Y REVITALIZAR LOS SABERES TRADICIONALES PARA FORTALECER LA RESILIENCIA CLIMÁTICA

Por fin, es crucial valorizar y revitalizar los conocimientos tradicionales, reconociendo su contribución estratégica para la resiliencia climática y para la construcción de futuros sostenibles en la Amazonía.

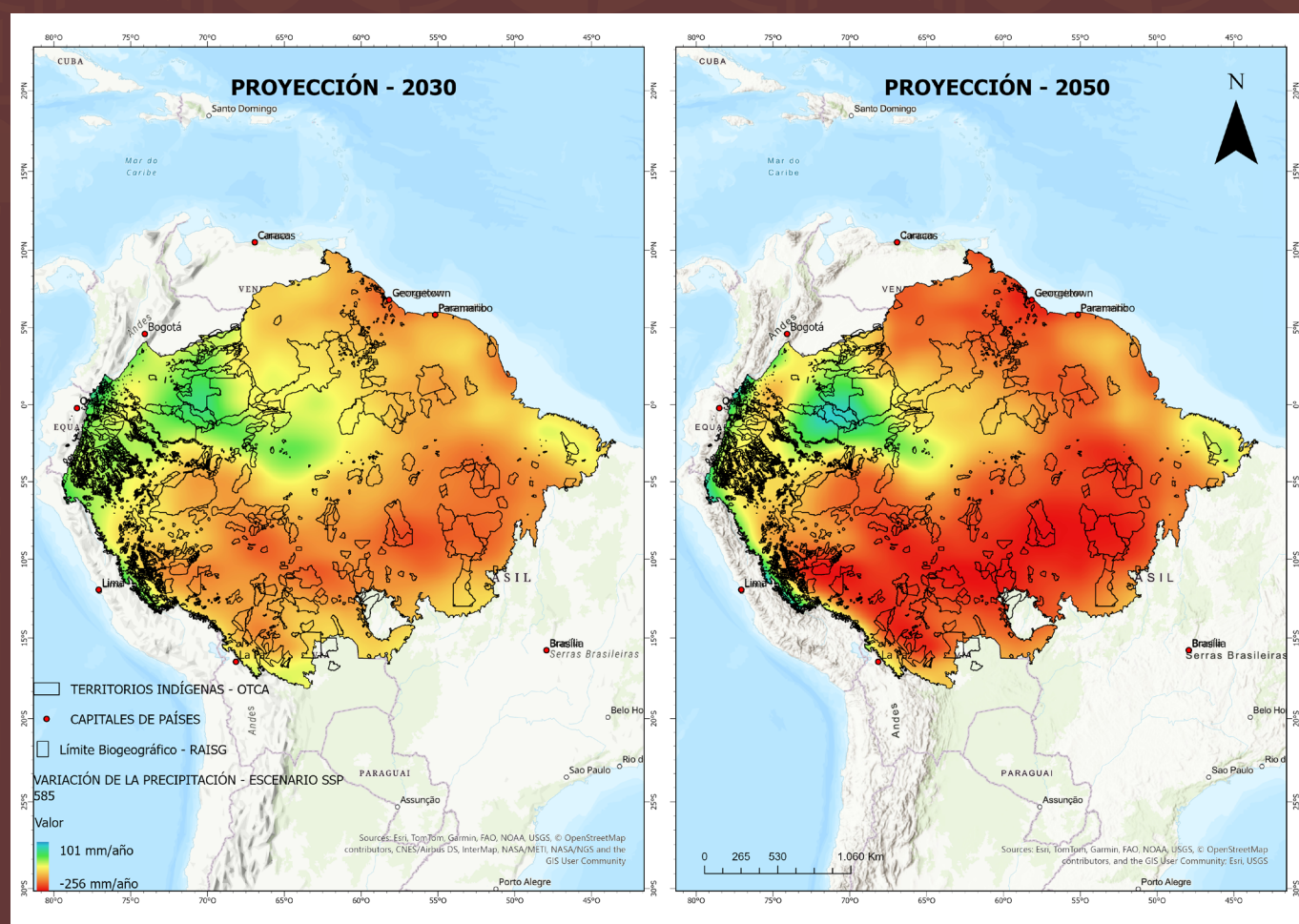
Trayectorias Amazónicas: Proyecciones climáticas y Territorios Indígenas

Los impactos del cambio climático en la Amazonía tienden a intensificarse en las próximas décadas, afectando de forma creciente los territorios indígenas. Los mapas muestran proyecciones del cambio de precipitación para los períodos de 2030 y 2050 de modelos climáticos globales (CMIP6), bajo el escenario de altas emisiones (SSP-585),¹⁷ que presupone un futuro con bajas ambiciones de mitigación y adaptación. Los datos climáticos utilizados fueron originalmente obtenidos de la base ESGF.¹⁸

Al superponer estas proyecciones al mapa de TI, se observa que los territorios localizados en la mitad sur de la región presentan mayor vulnerabilidad a sequías extremas. Se estima una reducción de la precipitación de hasta 256 mm/año en el escenario previsto para 2050. Este panorama apunta hacia un agravamiento de eventos ya

presentes en estos territorios, como incendios, sequías severas y elevación de la temperatura, con impactos directos en la seguridad alimentaria, en la navegabilidad de los ríos, en el acceso a agua potable y en la propagación de enfermedades.

Ante este contexto, es urgente fortalecer políticas públicas de adaptación que se basen en la escucha activa de los Pueblos Indígenas, reconociendo sus conocimientos tradicionales, sus estrategias propias de gestión territorial y su papel central en la resiliencia climática regional. A pesar de su contribución esencial para la conservación del bosque amazónico y para la mitigación del cambio climático, los Pueblos Indígenas y sus territorios permanecen en elevado estado de vulnerabilidad frente a estas proyecciones.



Mapa. Media del conjunto de multimodelo del CMIP6 para Cambios de Precipitación (mm/año) - Proyecciones 2030 y 2050 para el escenario SSP-585 (emisiones elevadas) y Territorios Indígenas (TI)

Referencias

- 1 Amazon Assessment Report 2021. (2021). *UN Sustainable Development Solutions Network (SDSN)*.
- 2 Moutinho et al. (2022). *Policy Brief: O Papel dos Povos Indígenas Amazônicos na Luta Contra as Mudanças Climáticas*.
- 3 Vancutsem et al. (2021). Long-term (1990–2019) monitoring of forest cover changes in the humid tropics. *Science Advances*, 7(10).
- 4 Walker et al. (2020). The role of forest conversion, degradation, and disturbance in the carbon dynamics of Amazon indigenous territories and protected areas. *Proceedings of the National Academy of Sciences*, 117(6), 3015–3025.
- 5 Pereira, J. (2024, March 14). Com enchente histórica no Acre, povos indígenas perdem plantações e insegurança alimentar aumenta. *InfoAmazonia*.
- 6 CAAAP. (2025, March 27). Inundaciones en la Amazonía: Un reflejo de la inacción y desatención del Estado. *Centro Amazónico De Antropología Y Aplicación Práctica*.
- 7 Paredes, I. (2025, June 18). Después del fuego y las inundaciones: los pueblos indígenas de Bolivia buscan reinventarse ante la adversidad. *Noticias Ambientales. Mongabay*.
- 8 Pereira, J. (2024b, November 23). Amazônia vive calor extremo em 2024 com alta de até 5,10C nas temperaturas máximas. *InfoAmazonia*.
- 9 Ráez-Luna, E. (2023). Impactos del Cambio Climático sobre los pueblos indígenas de Madre de Dios. *EarthRights International*.
- 10 Castrellón, L., & Álvarez, C. (2023, May 27). Los pueblos indígenas del Amazonas colombiano y cómo se enfrentan al cambio climático. *Voz De América*.
- 11 Pereira, J. (2024b, August 16). Nove em cada 10 terras indígenas da Amazônia enfrentam seca, levando à falta de alimentos e água. *InfoAmazonia*.
- 12 COIAB. (2024). Amazônia à beira do colapso: Boletim trimestral da seca extrema nas terras indígenas da Amazônia brasileira.
- 13 Ramírez et al. (2024, December 12). Las cifras más altas incendios forestales en dos décadas en la Amazonía. *Amazon Frontlines*.
- 14 MODIS/Terra+Aqua Direct Broadcast Burned Area Monthly L3 Global 500m SIN Grid V061 | *NASA EarthData*. (2023, February 16). *NASA Earthdata*.
- 15 Amorim, C. A. (2025, September 16). Poluição por fumaça em comunidades Kayapó supera limite recomendado pela OMS em 800% no auge da temporada de queimadas na Amazônia. *InfoAmazonia*.
- 16 Centro de Estudios Jurídicos e Investigación Social (CEJIS). (2024). Focos de calor y cicatrices de incendios en territorios indígenas de las tierras bajas de Bolivia.
- 17 Vilela, I. (2025). Conexão Climática Global. Atmosfera, Oceano e Amazônia *Trajetórias Amazônicas n°2*. [Policy Brief]. Organização do Tratado de Cooperação Amazônica (OTCA).
- 18 *Centre for Environmental Data Analysis ESGF-COG*. (2025)

SUGERENCIA DE CITA

Spindel, M. (2025). Pueblos Indígenas y Cambio Climático: Desafíos globales y respuestas locales *Trayectorias Amazónicas n°5*. [Policy Brief]. Organización del Tratado de Cooperación Amazónica (OTCA). Disponible en <https://www.oraotca.org>

MARINA SPINDEL

spindelmarina@gmail.com
Graduada en Gestión Ambiental por la Universidad de São Paulo y con maestría en Ecología Aplicada por la Université de Poitiers (Francia). Desarrolla trabajos orientados al fortalecimiento de las agendas indígenas y al desarrollo socioambiental.

COORDINACIÓN CIENTÍFICA ORA

Arnaldo Carneiro
arnaldo.carneiro@otca.org

COORDINACIÓN EDITORIAL ORA

Paula Drummond

PRODUCCIÓN CARTOGRÁFICA Y MODELADO ORA

Isabelle Vilela, Maycon Castro, Maria Fernanda Ribeiro, Mathias Alvarez, Rafaela Cipriano

DISEÑO Y MAQUETACIÓN

Patricia Sardá | Estúdio Abanico

FOTOGRAFÍAS

Banco OTCA, Marina Spindel

AVISO DE RESPONSABILIDAD

Este documento constituye una compilación técnico-informativa sobre un tema prioritario para la Organización del Tratado de Cooperación Amazónica (OTCA), elaborada con el propósito de subsidiar y enriquecer el debate regional. Las opiniones, análisis e interpretaciones aquí presentadas corresponden exclusivamente a sus autores. Su contenido no refleja necesariamente la posición oficial de la OTCA ni de sus Países Miembros. La información presentada ha pasado por curaduría técnica que respalda su credibilidad.

OBSERVATORIO REGIONAL AMAZÓNICO (ORA)

Es el centro de referencia de la OTCA que integra datos, prueba innovaciones y difunde información apoyando a los países miembros en la cooperación y la toma de decisiones.

ORGANIZACIÓN DEL TRATADO DE COOPERACIÓN AMAZÓNICA (OTCA)

La OTCA es una organización intergubernamental formada por ocho países amazónicos: Bolivia, Brasil, Colombia, Ecuador, Guyana, Perú, Surinam y Venezuela, que firmaron el Tratado de Cooperación Amazónica, convirtiéndose en el único bloque socioambiental de América Latina.

OTCA / ORA

SEPN 510, Bloco A, 3º andar – Asa Norte | Brasília (DF), Brasil, CEP: 70.750-52
ora@otca.org | <https://www.oraotca.org/>

